


Reconocimientos









Consultar [Tabla de Contenidos](#) ⇒



| GeoEtiqueta | Etiquetas |
|--|--|
| Geotag (location) for: GEOTAG: : 37.98247084000º;-1.12713933000º, 50.000m | reconocimeintos , cacahreria , skeye , grafia , fonia |
| Redes Sociales - Dos clics ⇒ 1º activa ⇒ 2º marca - Social Share Privacy | |

Introducción

Una relación desordenada de evocaciones de hechos, personas, acontecimientos, recursos, que han ido jalonando la vida y contribuyendo a crear el conocimiento que permite la presentación de esta Tesis Doctoral, TesisALP .

Dirección de Tesis

El [Profesor Doctor Don Ramón García Marín](#), Ramón el de  [Archivel](#) como es conocido por la promoción de  [Licenciatura en Geografía](#)  1999-  2004 de la  [Universidad de Murcia](#) de la que formamos parte, aun cuando "alguno" finalizara el año  2006, ha creído desde el primer momento en esta tesis, en su concepción, en su formato, y en sus complicaciones.

El [Profesor Doctor Don Carmelo Conesa](#), promotor de varios proyectos en los que he sido invitado a participar -  [DYACM-SEG](#) -  [EGRAL-SEG](#)- ha resultado siempre una persona que ha confiado en "casi locuras" tecnológicas y metodológicas propuestas por este doctorando, métodos aún no muy "maduros" pero que, con el apoyo de personas como él, acaban "madurando".

Gracias a ellos, a su apoyo, y a su paciencia, estamos aquí, podemos llegar a presentar, defender y publicar esta Web 2.0 enciclopédica, en su forma y en su fondo, esta Tesis Doctoral Virtual.



Dep. de Geografía

| GeoEtiqueta | Etiquetas |
|---|---|
| Geotag (location) for: GEOTAG: : 37.98806774000°;-1.12591624000° , 49.000m | departamento de geografia, universidad de murcia |



Gracias al [UM Departamento de Geografía](#) de la [UM Universidad de Murcia](#) -EU-ES-MC- y a todo su cuerpo docente, incluidos los ausentes, Carmelo Conesa, Francisco López Bermúdez, Carmen Bell, Aurelio Cebrián, junto con los "nuevos", Alfredo, Gustavo, Rafa, Ramón, Pedro, Gomaríz, se presenta esta Tesis Doctoral.

Su **formación** y los conocimientos transmitidos por sus miembros me han permitido adoptar distintas perspectivas, distintas percepciones de nuestro mundo, de cómo entenderlo, relacionarlo, **comprenderlo**.

En especial, he de nombrar a los que han sido -para mi siempre lo serán- [W Profesores](#) y [W Eméritos](#), el [Dr. Don Francisco Calvo García-Tornel](#) -una [semblanza](#) en PDF- y el [Dr. Don Francisco López Bermúdez](#), que con una apasionada visión de sus respectivos campos de estudio, la [W Geografía Humana](#) - [W Human Geography](#) y la [W Geografía Física](#) - [W Physical Geography](#) respectivamente, han contribuido a mi formación, al igual que a la de cientos de alumnos y alumnas que han tenido la dicha de poder contar con su sapiencia y su docencia.



Así mismo, he de mencionar al [Dr. Don Francisco Alonso Sarría](#) que, con su "insistencia" en [W GNU/Linux](#), [W GRASS GIS](#), [L^AT_EX](#), ha posibilitado la existencia de un grupo de [investigadore@s](#) en [Ciencias de la Tierra](#) que conocemos y podemos usar las herramientas más eficaces, no las más fáciles, seguramente, en las labores diarias.

El recuerdo de la primera clase, con el Profesor [Dr. D. Martín Lillo Carpio](#), con "salida de campo" inmediata, a la [W Biblioteca Nebrija](#), donde esta el saber, forma parte de las vivencias que no se olvidan.



Tampoco los compañeros y compañeras, no solo de esta promoción, que con su ayuda, sus apuntes, comentarios, comprensión, ayudaron, ayudan -Atenza 😊- a que esta Tesis Doctoral pueda ser una realidad.

Otro@s compañero@s merecen especial mención, aquellos con los que pasé muy agradables momentos, y de los que aprendí, trabajando y charlando, en el **UM INUAMA**. Fulgen, Arantza, Jesús, Pepe, José Plácido, Gomaríz, personal del **UM OSERM**, de lo@s que guardo un muy grato recuerdo.



Cacharrería

GeoEtiqueta

Geotag (location) for:
GEOTAG: : [40.48326004°;-3.36248696°, 595.000m](https://www.google.com/maps/place/40.48326004,-3.36248696,595.000m)

Etiquetas

[cacharrería](#), [grafia](#), [fonia](#), [bripac](#)

Soy **consciente** de que muchas cosas de las que vengo haciendo en los últimos **decenios** -hace un

momento equipar y cambiar un monitor- **siempre** con cables, conectores, adaptadores, "trasteo" con todo tipo de equipos, alguno de ellos **complejos**, como la [Estación Total GPS Trimble 5700](#), **casi siempre** en procesos de [W autoaprendizaje](#), no me **hubiera** sido posible sin la **formación** que recibí al realizar el **curso** de "[Grafía y Fonía](#)" en el entonces [W "Batallón Mixto de Ingenieros"](#) de la "[Brigada Paracaidista del Ejército de Tierra](#)", EU-ES, [W Alcalá de Henares](#), años [W 1975](#)-[W 1976](#).


La **comprensión** sobre los equipos y su complejidad, su montaje y desmontaje, cables y clavijas, antenas, manuales, el **orden** necesario para su operación y mantenimiento, me ha sido de **gran utilidad** en muchas facetas de la vida, en la Aeronáutica, la Topografía, la Informática, los RPAS, en el **día a día**.

Gracias a estos conocimientos, y a las **personas**, jefes, oficiales, suboficiales, compañeros de fatiga, que **hicieron posible** que aprendiera todo ello, debo, en gran medida, poder **presentar** este trabajo, esta Tesis Doctoral.



Skeye, S.L.

| GeoEtiqueta | Etiquetas |
|--|--|
| Geotag (location) for: GEOTAG: : 38.01345721º ;- 1.17371321º , 100.000m | skeye , rpas , socios , empleado@s |

Sin Skeye Sistemas Aéreos Robotizados, S.L., sus [socio@s](#), [Hugo López Guisuraga](#), [Jesús Román Guardiola](#), [José Antonio García Fernández](#), [Encina Martínez Barredo](#), [empleado@s](#), [Antonio "Toni" Tomás López](#), un "máquina" para todo lo que haga falta, "Josico", siempre dispuesto, "serrano" de [Yeste](#), [Daniel "Dani" Criado Herranz](#), un segoviano en Fuente Álamo, Pascual, Carlos, Manolo, **junto** con sus medios y el "**Fondo Fotográfico Skeye**", esto, TesisALP , no sería posible.

Mi **reconocimiento** y **gratitud** a [todo@s ello@s](#).



Mundo Práctico

| GeoEtiqueta | Etiquetas |
|--|--|
| Geotag (location) for: GEOTAG: : 38.281768°;-1.432976° , 232.000m | presa , judío , topografía , obras |

En el mundo práctico, en las acciones aplicadas, como procesos de aprendizaje y uso de los métodos y técnicas necesarias, he desarrollado una parte importante de la vida laboral, y de conocimiento y aprendizaje, durante los últimos decenios, especialmente desde el año 1989 en que se inicia, partiendo desde cero, sin conocimiento ni formación o titulación relacionada, una relación con el mundo de la obra pública, al ser integrado en la plantilla de [INYPSA](#), empresa de ingeniería contratada como Asistencia Técnica a la Dirección de Obra en la construcción de la [Presa del Judío](#), en el Término Municipal de [Cieza](#), EU ES-MC.



Un recuerdo y homenaje a todas las personas que, con el trato, el trabajo y el aprendizaje, han marcado estos últimos veinte años, posibilitando la continuación y avance en especialidades técnicas y de conocimiento, en otras empresas, en otros proyectos, fundamentales como base para la presentación y defensa de esta Tesis Doctoral.



Inspección tras tormenta

[Francisco Martín Carrasco](#), Vicente Muñoz-Reja, Abelardo López



Dirección y Jefatura de Obra

Vicente Muñoz-Reja, Abelardo López, José Manuel Silvestre, Antonio, [D. Julio Muñoz Bravo](#), Lorenzo Moreno



Labores de limpieza en paramento aguas abajo
Javier García Gallego



Personal de Dirección y de construcción
Personal que dirigió y construyó la Presa del Judío

A las personas

Las personas a las que debería nombrar y agradecer el haberme ayudado a llegar hasta aquí son muchísimas.

Todas las que he conocido y tratado, de todo tipo de origen y creencia, de una manera u otra, conforman la "circunstancia" que me trae al "yo" presente. Sin todas ellas no habría sido posible.







Nombrarlas a todas sería una labor ardua, pero iré tratando de mencionar a algunas de ellas, con el deseo de que **representen a todas** aquellas a las que les transmito mi más sincero agradecimiento.

Hoy, 2018-02-22, una especial mención a Antonio Fraguas de Pablo, [WForges](#), en el día de su triste fallecimiento, con el cual mantuve una relación corta, pero muy interesante, a través de correl, que contestó muy amablemente y con celeridad, sobre algún aspecto de esta tesis.

Un recuerdo a tan brillante y singular persona, agradeciéndole su deseo:

Abrzzss y suerte tesinera cum láudica, te deseo.
forges

— [Abelardo Lopez-Palacios](#) 2018/02/22 09:12

| | |
|--|---|
| <p>José Luis Bahón Peña, viejo amigo, "cascarrabias irredento", que representa una época y, en esta dedicatoria, a un grupo de personas con las que aprendí a volar.</p> |  |
| <p>Fernando Muñoz Bozzo y su equipo, Hortensia y Mariano, con su amabilidad y apoyo, han permitido una de las "obras" singulares, el VS del Puerto de Cartagena</p> |  |
| <p>Joaquín Juan Agüera, Joaquín Meroño y el equipo del "Parque Tecnológico de Fuente Álamo" -EU ES-MC- han constituido un apoyo muy importante en los últimos años, en los de desarrollo de RPAS, VS y otros procedimientos integradores de IGD.</p> |  |
| <p>Un recuerdo especial a todo el personal del UM Centro de Transferencia Tecnológica de la Universidad de Murcia, en el Parque Tecnológico de Fuente Álamo, que con su trato, siempre amable, han contribuido, en una época compleja, a esta Tesis Doctoral Virtual.</p> |  |
| <p>Marisol Soler Segado, traductora "oficial", siempre atenta y dispuesta, una "<i>autónoma de viaje de turismo en Sevilla y a las dos de la madrugada con un trabajo ...</i>" 😊</p> |  |
| <p>Carlos Lencina. Gracias a su comprensión y atención, seguimos, con TesisALP UM "encuadrada"</p> |  |

Y más, **más personas** a las que debo agradecimiento, e iré **incorporado**, pidiéndoles **disculpas** por posibles olvidos o tardanza.

En parte

La [Fundación Séneca](#), Agencia de Ciencia y Tecnología de la Región de Murcia, ha financiado el Proyecto de Investigación "*Dinámica y cambios morfológicos recientes del Bajo Segura (Vega Media)*" -**UM** **Proyecto DYCAM-SEG-**, con referencia 15224/PI/10, al amparo del cual se ha desarrollado **DYCAM-SE VS**, proponiendo su uso como **método de entrenamiento, aprendizaje y de apoyo a la investigación**.



Radio Clásica

W Radio Clásica se convierte en una compañera permanente e inseparable en las largas horas de trabajo en la soledad de la pantalla, del teclado, que se hace amena, agradable, en compañía de sus "Conductores", de todo el personal que hace posible unos variados y agradables programas.

También, en una **sintonía** analógica, avisa de cambios en la atmósfera que a afectan a las **W ondas**, la

llegada de inestabilidades, [tormentas](#), las [geomagnéticas](#), recordando donde vivimos, donde estamos, cómo todo lo que ocurre en el [Universo](#) nos afecta.



¡Gracias!

CC2k

Reconocimiento y gratitud a las personas que **participan** en la [Campaña de Crowdfunding 2 knowledge](#) promovida por Abelardo López Palacios - Ver [BecALP](#).


Software Libre



La capacidad de desarrollo de este DIDiC **no sería posible** sin el concurso, la **existencia**, del [Software Libre](#).

El [Software Libre](#) es **posible** gracias al compromiso de la sociedad, [lo@s usuario@s](#), que con su uso, su "experimentación", su **colaboración** en diversas formas, incluida la **económica**, permiten su desarrollo, su **evolución**.

A **todas las personas**, hombres, mujeres, instituciones, "marcas", grupos, que hacen posible su existencia, mi más sincero **reconocimiento** y **gratitud**.

La **relación** que sigue trata de reflejar [Software Libre](#), o con características de licencia "asimilables", y que se **usan**, de modo **permanente**, en distintas fases de trabajo y producción habitual, en **TesisALP** .

Todos ellos corren en **entorno** [Windows XP, 7, 8.1, 10](#) con instalación en **varias** computadoras, todas con **licencia** registrada. ⇒ De "Personal" Computer a "Impersonal" Computer



Sirvan los expuestos como **representación** de todos los que faltan y que, poco a poco, irán **llegando**.

| Aplicación | Utilidad | GeoTag | Observaciones |
|------------|--|--|--|
| | FTP | Geotag (location) for: GEOTAG: : 36.96500000°;-120.08166667°, 82.000m | Centroide California |
| | Navegador | Geotag (location) for: GEOTAG: : 36.96500000°;-120.08166667°, 82.000m | Centroide California |
| | DokuWiki | Geotag (location) for: GEOTAG: : 52.51666667°;13.40000000°, 00.000m | Berlin. Susceptible de ampliación de información |
| | Wikimedia | Geotag (location) for: GEOTAG: : 36.96500000°;-120.08166667°, 82.000m | Centroide California |
| | Enciclopedia libre | Geotag (location) for: GEOTAG: : 36.96500000°;-120.08166667°, 82.000m | Centroide California |
| | Paquete de oficina libre y de código abierto | Geotag (location) for: GEOTAG: : 52.51666667°;13.40000000°, 00.000m | Berlin. Susceptible de ampliación de información |
| | TeXnicCenter es un editor software libre de LaTeX para Windows | | |

Y muchas otras aplicaciones
Muchas personas.



"Dicen que aprender a programar es tan importante como aprender un segundo idioma. Yo creo que es más. Aprender a programar es como aprender tu propia lengua. Lo importante de aprender programación es que te enseña un modo de pensar, lo que nosotros llamamos [pensamiento computacional](#)."

Sin desperdicio, más desde el minuto 3:45.

"El diminuto ordenador de menos de 30 euros capaz de conectarlo todo: así es Raspberry Pi"

- [Open Science Project: Software científico gratuito para fomentar el conocimiento](#)
- [El estado del software libre en 2015](#)
 - [El Big Data y el Open Source como motores de la innovación](#)
- [Los 10 mejores softwares libres en recursos hídricos](#)
- [Taverna "is an open source and domain-independent Workflow Management System"](#).

ToDo

- [tai2k]¿Un TAI2k geográfico-informático y más para Español en GRASS-Wiki? [GRASS-Wiki:Language policy](#) 
- [tai2k]Reconocimiento en Mapa, una idea que se podría desarrollar, pero que requiere algo de tiempo, y pude dar más opciones, tener más recorrido. 

From:

<https://wikimasum.skeye2k.org/tai2k/tesisalp/> - **Una Nueva Realidad para un Nuevo Observador**

Permanent link:

<https://wikimasum.skeye2k.org/tai2k/tesisalp/reconocimientos/reconocimientos>

Last update: **2018/02/22 18:35**

