

SVgVS-GeoDepUM

Simulador Virtual geográfico¹⁾ Virtual Simulator
del
Departamento de Geografía de la Universidad de Murcia



Resumen


Actividad de promoción del Departamento de Geografía de la Universidad de Murcia según "Acciones de divulgación y promoción del Grado de Geografía" en sus planes de captación.

Sugerido: Botón derecho =>
"Vista de Bola de Ojo de Pez"
Rueda de ratón / +/- para zoom

[Simulador Virtual -VR](#) del
Departamento de Geografía
de la Universidad de Murcia

Acceso



Un área de este proyecto se encuentra en fase de **desarrollo** siendo su **acceso** en modo  **Cooperativo**. Si tiene interés en **participar** en este proyecto

abelardo.lopez@um.es / alfredop@um.es



VSgSV

Para pruebas de VR en equipos de **sobremesa** se puede usar Chrome. Firefox, quizás, requiera de unas [modificaciones](#).






Acceso directo²⁾

aconsejado para Realidad Virtual

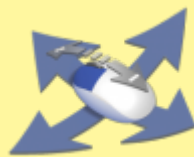


Simulación Virtual inmersiva

Se **aconseja** el uso de modo de “**Pantalla Completa**” pulsando el botón 
Pulsando  puede **desactivar** todos los botones **recuperándolos** al pulsar 





Para conocer todas sus capacidades, no dude en usar su “mano”, su ratón, para pulsar iconos, botones, arrastrar la imagen pulsando el botón izquierdo, usando la rueda como zoom...



¡¡EXPERIMENTE!!

Metadatos

- **Tamaño** en disco: 428 MB (448,888,832 bytes)

Mapas de Situación ³⁾		
	September, Blue Marble Next Generation w/ Topography	NASA Visible Earth - Blue Marble Collection
	ESA's 2009 global land cover map "The map's legend uses the UN Food and Agriculture Organisation's Land Cover Classification System."	ESA > Space in Images
	October, Blue Marble Next Generation w/ Topography and Bathymetry	NASA Visible Earth - Blue Marble Collection

Recursos Complementarios

Enlace del VSg

- Coordenada **W** del VSg:

wikimasum.skeye2k.org/tai2k/geodepum/svgvs-geodepum/svgvs-geodepum


- Coordenada **Wdl** del VSg:

https://wikimasum.skeye2k.org/vs/001/svgvs_geodepum.html

- Para **insertar** este VSg en su Website, puede **usar** este código:

```
<iframe src="https://wikimasum.skeye2k.org/vs/001/svgvs_geodepum.html" width="800" height="600" allowFullScreen></iframe>
```


Cartelería



Notas

¹⁾ Pérdida de tilde y “o” de terminación, Geográfico, con adaptación de “ph” e “y” a “f” e “i”, Geographyc, en un proceso de [Wspanlish](#) o [Wpidgin](#), lo que evita la duplicación del término y posibilita, quizás, una mejor acepción conceptual.

²⁾ El acceso directo, [WEnlace profundo](#) - [WDeep Link](#), le permite acceder directamente al VS resultando un acceso en pantalla completa, óptimo para su visualización en [WVR](#), [WRealidad Virtual](#). Para ello ha de disponer de un dispositivo adecuado, pudiendo hacerse una idea en computadoras de sobremesa.

³⁾ Una percepción “desde fuera”, el [Woverview effect](#) - [Wefecto perspectiva](#), quizás se pueda alcanzar desde tierra, desde la imaginación y el conocimiento, situándonos sobre el mapa, sobre el planeta. Ver y [desplegar](#)  [EAE -- Repercusiones -- Más Información](#)

Herramientas

From:

<http://wikimasum.skeye2k.org/tai2k/geodepum/> - **UMGeoDep**

Permanent link:

<http://wikimasum.skeye2k.org/tai2k/geodepum/svgvs-geodepum/svgvs-geodepum>

Last update: **2017/04/25 19:27**

